

谷歌地圖簡介



什麼是谷歌地圖？

- 一個免費的線上地圖，您可以在網絡瀏覽器或行動裝置上存取的。
- 使用谷歌地圖，您可以找到關於當地商業的信息，根據您的位置獲得實時導航，甚至可以獲得公共交通的最新信息。

** 您不需要一個谷歌帳戶使用谷歌地圖，但有一個谷歌帳戶可以讓您保存位置和路線。

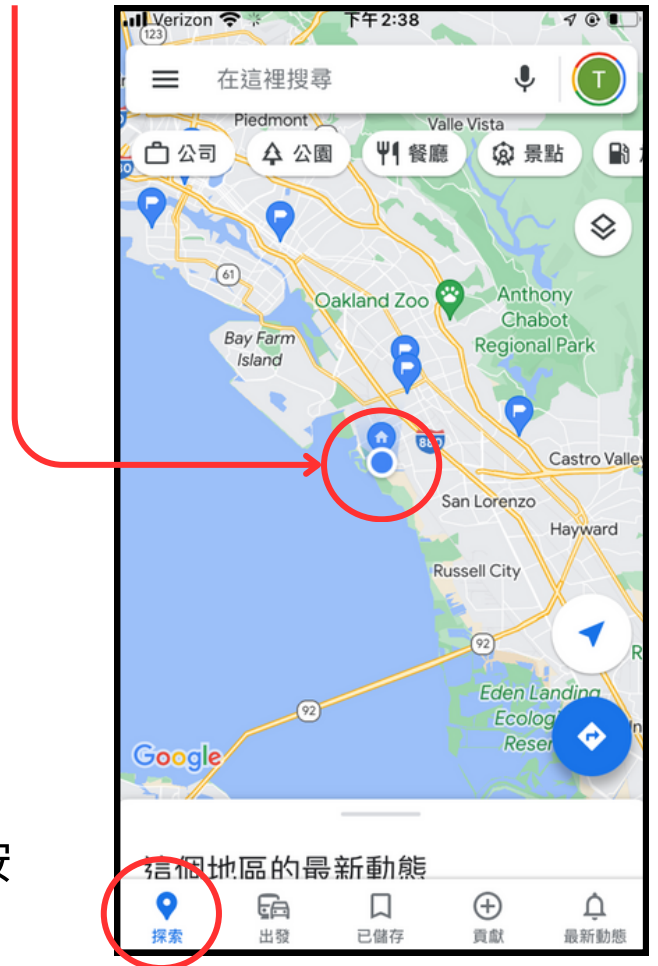
谷歌地圖的基礎知識

1) 打開谷歌地圖應用程序
(帶有多色圖釘的圖示)。





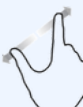

** 如果您需要下載谷歌地圖，您可以參考「如何下載一個應用程序」講義從上個月。

2) 當它打開時，您會看到一張地圖，您的當前位置由一個藍點指示。



如果您沒有看到此地圖，請確保按兩下左下角的「探索」選項卡。

3) 您可以使用以下一些功能瀏覽地圖：

	用一個手指移動地圖
	向內捏兩個手指可縮小
	分開兩個手指以放大
	輕點引腳以查看有關該位置的更多資料。

4) 在頂部的搜索欄中鍵入一個位置或地址，然後在下拉功能中點按您想要的位置。



5) 位置顯示在地圖上後，向上拖動頁面，以查看更多信息，例如營業時間，電話號碼，評論等等。

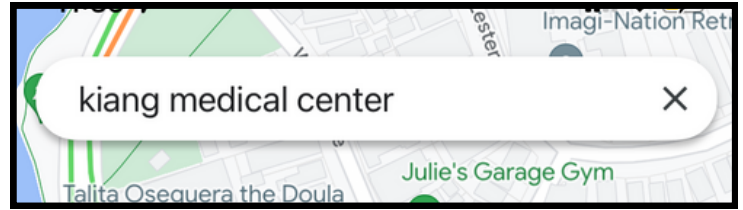


練習： 嘗試搜索您最喜歡的餐廳，找到他們的營業時間。

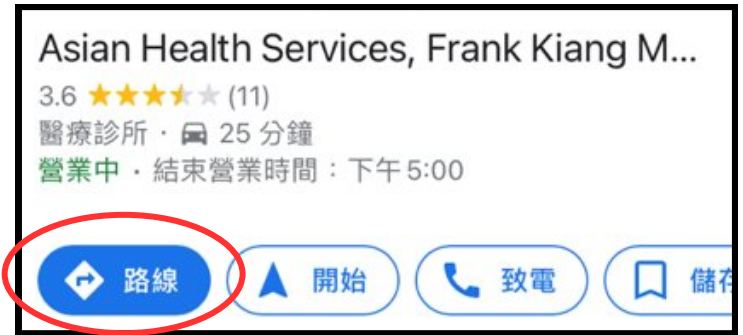
使用谷歌地圖規劃您的旅行路線

1) 搜索您想去的地點（名稱或地址）。

練習：搜索亞健社江輔仁醫療中心



2) 當位置出現時，點擊藍色按鈕，上面寫著 "路線"。



3) 出現路線後，您可以從頂部欄中選擇一個圖標來指示您的交通方式（汽車、公共汽車/地鐵、步行、火車等）。然後、路線將根據您的偏好進行更改。



練習：點擊公交圖標練習查找公共交線路和實時更新]

4) 選擇地鐵選項後，會出現多個路線選項。

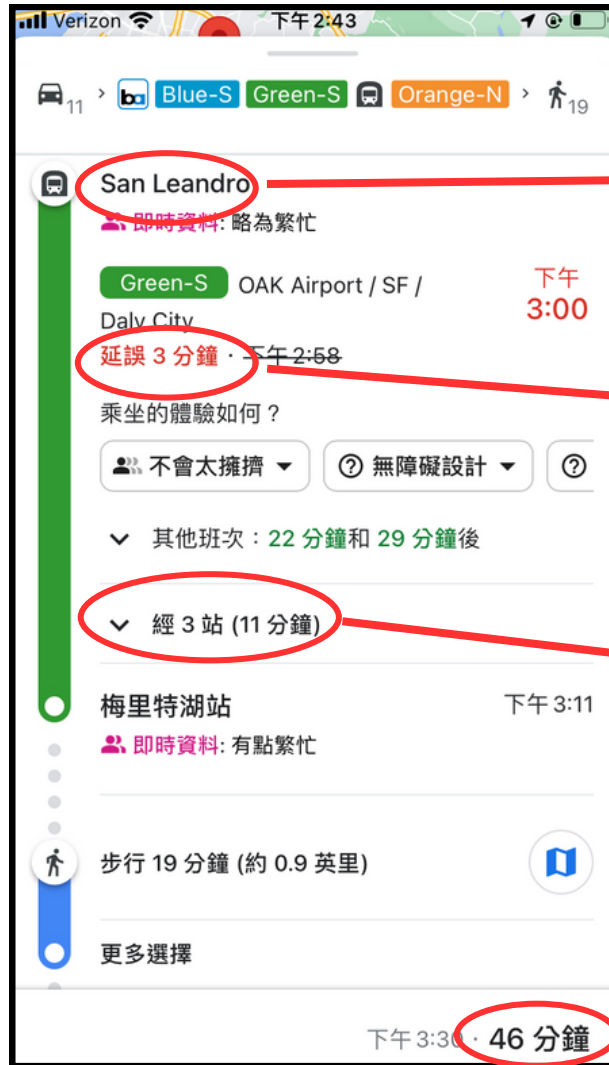
列表中的第一個選項是“推薦路線”，是最省時省錢的。單擊推薦路線以獲取分步說明和實時公交線路更新。



5) 選擇要遵循的路線後，將顯示分步概覽。請參閱下文以了解如何閱讀它：

帶有彩色線條的地鐵圖標表示您需要乘坐的地鐵線路。

帶有步行者圖標的虛線表示您需要步行的時間和距離。



在這裡，您可以看到在哪个站點上車

在這裡你可以看到下一班地鐵什麼時候來

在這裡你可以看到你
需要經過多少站才能
下車

這是您行程
的總時間

6) 準備就緒後，單擊的“開始”按鈕。



當你沿著你的路線行駛時，地圖會提醒你下一步，如果你轉錯了，甚至會調整路線！您的位置現在將由藍色箭頭指示：

